MARCILLAT EN COMBRAILLE(Allier)

Fleurissement 2010

Données
géographiques et administratives
(source : INSEE)

Situation:

Située dans le département de l'Allier, à quelques kilomètres du département du Puy de Dôme le village de Marcillat-en-Combraille se situe sur une butte, à 495 mètres d'altitude, dominant les vallées de la Tartasse et du Bouron. En arrivant depuis le nord, l'accès routier s'effectue après une succession de virages en lacet. Le village est situé à 22 kilomètres au sud de Montluçon par la D 1089.

Administration	
Pays	France
Région	Auvergne
Département	Allier
Arrondissement	Montluçon
Canton	Marcillat-en-Combraille
Code commune	03161
Code postal	03420
Maire Mandat en cours	Christian Chito 2008-2014
Intercommunalité	Communauté de communes du Pays de Marcillat-en-Combraille
Démographie	
Population	907 hab. (2007)
Densité	26 hab./km²
Géographie	
Altitudes	mini. 347 m — maxi. 535 m
Superficie	35,21 km²

L'entretien des espaces verts est assuré par les employés avec chacun leur spécialité et par une implication des élus.

La Communauté de Communes et le Centre Social Rural accueillent des enfants en Accueil de Loisirs en juillet, qui est complété par un Accueil de Loisirs géré par la commune et l'association des familles au mois d'août.
Les enfants sont également accueillis en période péri-scolaire.

Régulièrement, l'environnement est au coeur des animations proposées aux enfants. Les enfants qui séjourneront dans le centre d'hébergement du Courtioux profiteront de vacances thématiques également basées sur l'environnement avec notamment la création d'un livret éco-citoyen qui sera la base des comportements à tenir.

Les derniers aménagements de la commune
Réfection des dernières rues dans le cadre de l'aménagement du bourg : Rue de la Croix du carcan, du Ludaix, et du Bouis incluant des travaux d'assainissement , trottoirs et chaussée.

La **Bibliothèque Médiathèque municipale**, entièrement refaite proposera plus d'ouvrages et offrira un accès internet gratuit au public. C'est déjà un lieu très vivant et très dynamique (animations avec les écoles, expositions, spectacles).

La commune assure la scolarité des enfants de la maternelle au Collège . L' **Ecole est en phase de rénovation à proximité de laquelle, il est prévu de planter des fruitiers.**

Un **arboretum pourrait à terme être réalisé dans le parc du château du Courtioux**

4 logements locatifs sont en cours de construction.
D'autres équipements sont créés par la communauté de communes: le Relais des Services Publics, l'éco-musée, des chemins de randonnées, la gendarmerie etc.

Des terrains à bâtir vont être viabilisés d'ici quelques mois.
Un parking avec borne camping-car est prévu pour cette année.

Tournons les pages du Printemps ....

Les vivaces agrémentées
de fleurs annuelles

Le Monument aux Morts

Tulipes à la Poste

Tulipes et narcisses

Rond-point de la Chaume

Les bruyères flambloient au
moment où les fleurs se font rares

Tournons les pages de l'automne …..

Novembre-Décembre

Une nouvelle période de l'année

fleurie grâce à la serre

Rue de l'Abbé Peynot

Parterre de l'église



Les arbres se parent de leurs couleurs d'automne

Volet pédagogique

Les élèves de
l'école maternelle en visite
à la serre .

La commune crée un lotissement et se met en conformité avec la loi sur l'eau

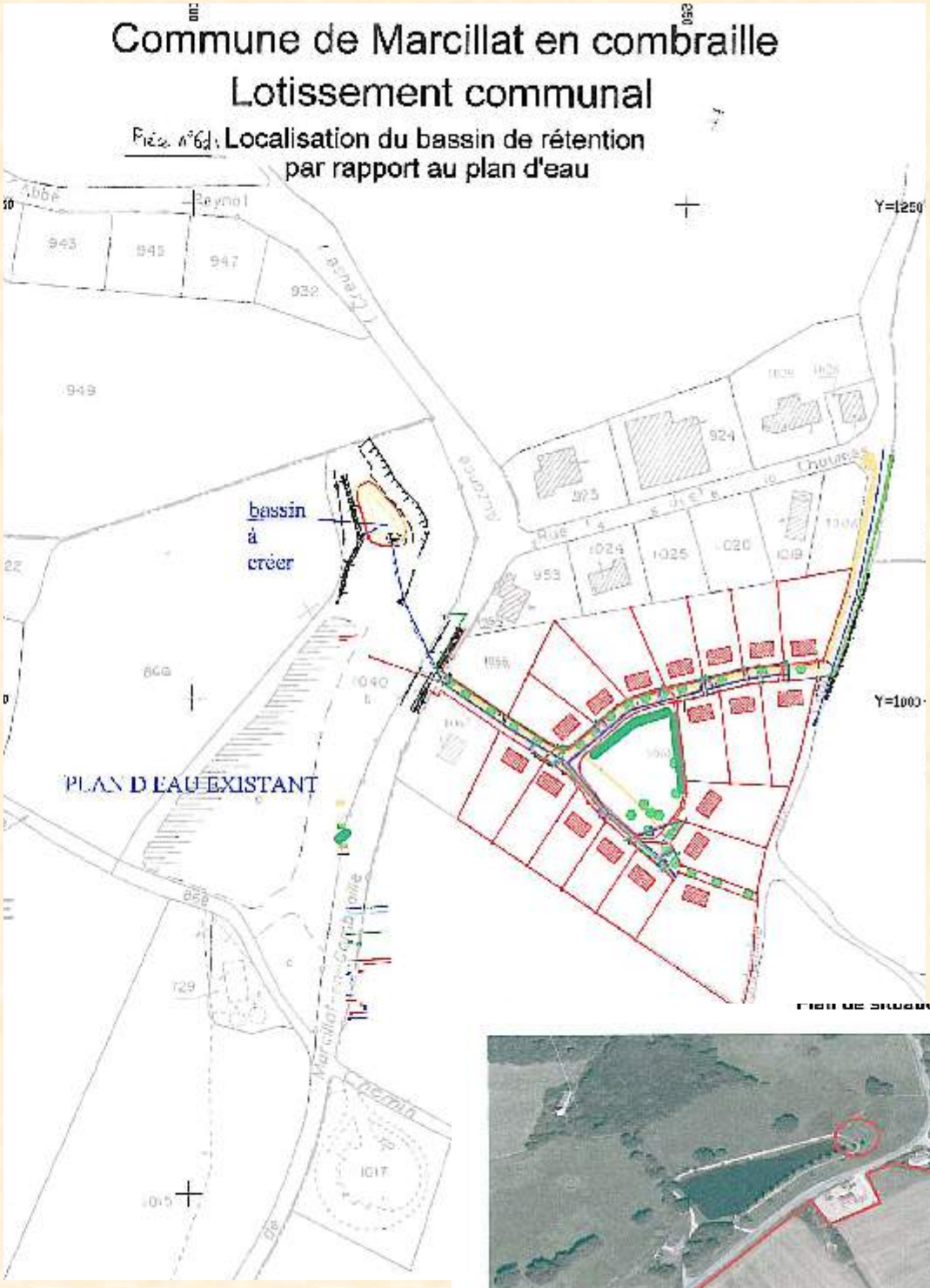

Photographie aérienne du site

Fauchage, tonte, nettoyage, économies d'énergie…… la commune investit

La commune a procédé à l'achat d'un tracteur, des lampadaires économiques, des vasques dans la rue du Collège , un ramasse-feuilles pour l'automne, d'une débroussailleuse, portail bloquant les deux roues à l'entrée du stade etc.

Nouvelles vasques
Rue des Combrailles



Donjon

Aménagement et développement

Exemple : la Rue des Frères rénovée



Rue des Merles

Aménagement de l'Eco-musée de la Maison des Combrailles par la Communauté de Communes



Etat actuel

Projet de pergola

Extension de l'école

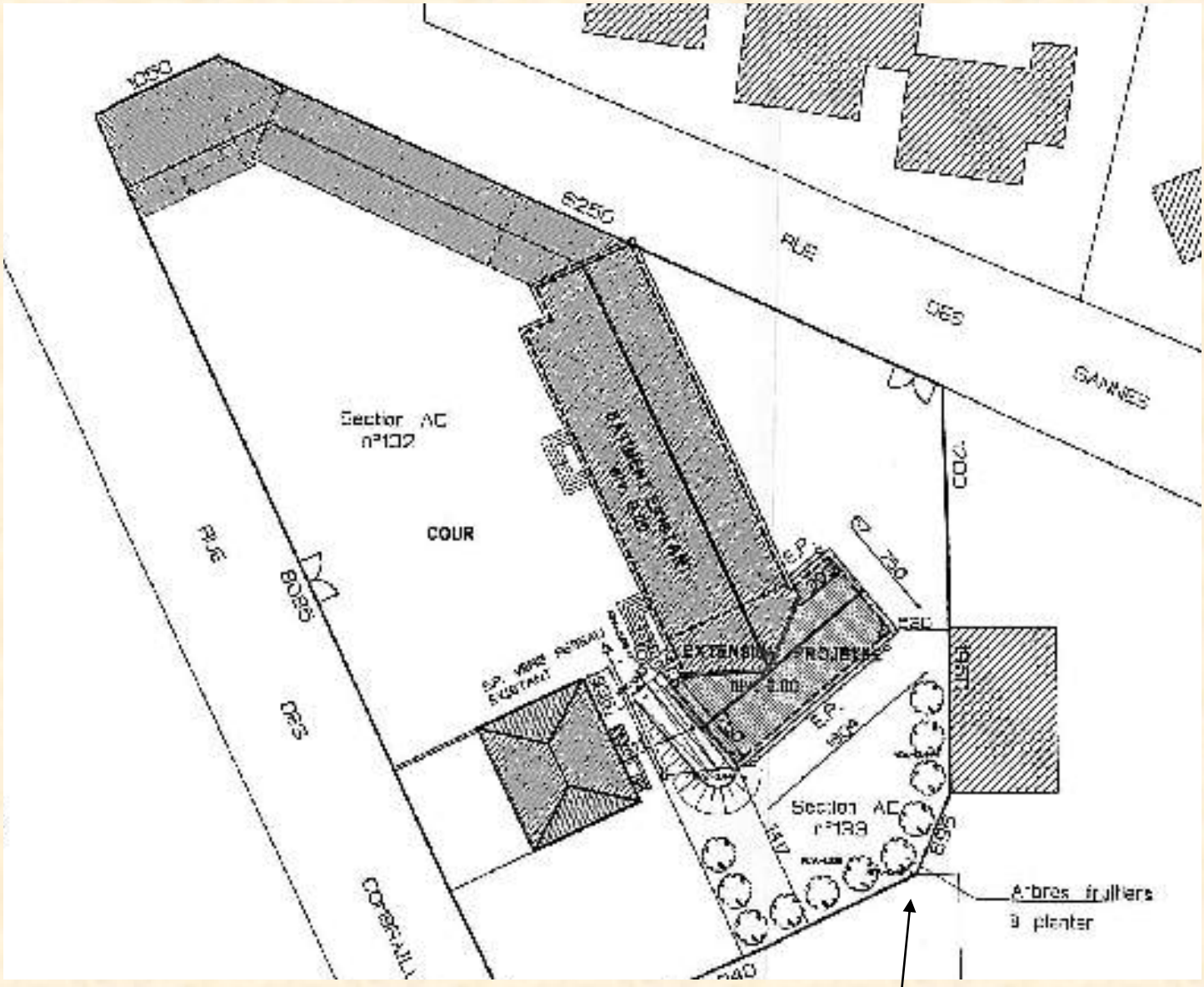

Prévision de plantations d'arbres fruitiers

Gendarmerie

En cours de construction, sortie du bourg, route de Pionsat.
Projet porté par la Communauté de Communes du Pays de Marcillat en Combraille

Maquette

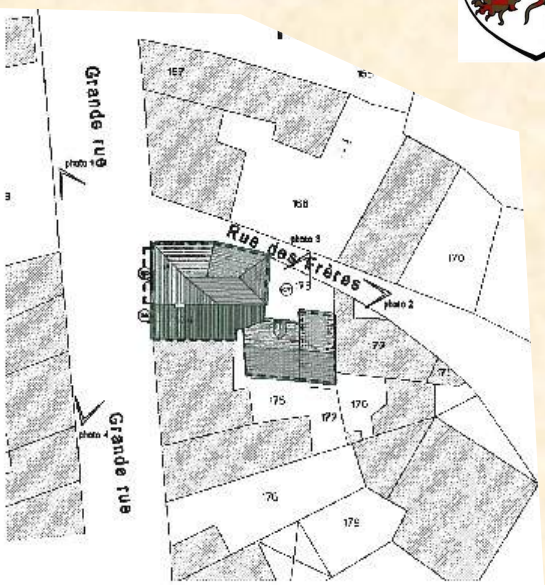

ETAT FUTUR

Projet de
Bibliothèque
Médiathèque
En travaux actuellement
Dans la grand'rue.
Ainsi que 4 logements locatifs

Recyclage

Nouveau point propre : à la sortie de la rue des frères, Route de Montluçon

Une dalle ciment a été réalisée pour faciliter le nettoyage

Concours des Maisons fleuries.

La commune récompense ses lauréats

Accessibilité au public partout, les pentes sont douces

Entrée de la mairie

Près du restaurant

Tournons les pages de l'été

Espace vert à proximité de l'école

Place du Donjon sur la grand'rue

Place
Pierre Bitard

Route de Montaigut

Chaume et mini-golf

Espace pique-nique et de jeu route de Montaigut et espace vert route de Montluçon

Valorisation de la mare des Gannes

Vue de la Rue des Combrailles

Terrain acheté

Le terrain attenant a été acheté , ce qui permettra d'agrandir l'espace vert autour de la mare

Vu de l'avenue de la gare



Carrefour Pionsat Montaigut-en-Combraille-Près du Restaurant et de l'espace vert de la Chaume.

Le Mot du Maire

Après un long engourdissement dû à un hiver très rude, le Printemps puis l'Eté, sont à nouveau l'occasion de retrouver l'explosion des couleurs de nos espaces fleuris.

De nombreux travaux vont participer à la mise en valeur de la commune avec un équilibre entre restauration du patrimoine immobilier et nouvelles constructions.

Les animations d'été parfois en plein air, mettent bien en valeur, le cadre accueillant du bourg apprécié par les visiteurs.

Les efforts pour garder nos deux fleurs sont constants avec la participation et la motivation de tous les acteurs locaux.

Christian Chito